



АДМИНИСТРАЦИЯ
ДОБРЯНСКОГО ГОРОДСКОГО ОКРУГА

ПОСТАНОВЛЕНИЕ

04.05.2021 № 847

г.Добрянка

**О назначении общественных
обсуждений**

В соответствии со статьей 5.1, частями 5-11 статьи 46 Градостроительного кодекса Российской Федерации, пунктом 26 части 1 статьи 16, статьей 28 Федерального закона Российской Федерации от 06 октября 2003 г. № 131-ФЗ «Об общих принципах организации местного самоуправления в Российской Федерации», Уставом Добрянского городского округа, решением Думы Добрянского городского округа от 30 сентября 2020 г. № 298 «Об утверждении Положения об организации и проведении общественных обсуждений, публичных слушаний по вопросам градостроительной деятельности в Добрянском городском округе», постановлением администрации Добрянского городского округа от 21 января 2021 г. № 64 «О подготовке проекта межевания»

администрация округа ПОСТАНОВЛЯЕТ:

1. Провести в границах территории д. Константиновка Добрянского городского округа Пермского края общественные обсуждения по проекту межевания территории населенного пункта – деревня Константиновка, Добрянский городской округ, Пермский край (далее – Проект).

2. Срок проведения общественных обсуждений по Проекту — с 12 мая 2021 года по 16 июня 2021 года.

3. Определить местами размещения оповещения о начале общественных обсуждений информационные стенды по адресам:

Пермский край, г. Добрянка, ул. Копылова, д. 114, (административное здание);

Пермский край, Добрянский городской округ, р.п. Полазна, ул. Дружбы, д. 4а, 1 этаж (административное здание).

4. Открытие экспозиции состоится 12 мая 2021 г. в здании управления градостроительства и архитектуры по адресу: 618740, Пермский край, г. Добрянка, ул. Копылова, д. 114, в здании территориального управления



р.п. Полазна администрации Добрянского городского округа по адресу: Пермский край, Добрянский городской округ, р.п. Полазна, ул. Дружбы, д. 4а, 1-й этаж.

Срок проведения экспозиции: с 12 мая 2021 г. по 04 июня 2021 г. с понедельника по четверг с 8.30 час. до 13.00 час. и с 14.00 час. до 17.30 час., в пятницу с 8.30 час. до 13.00 час. и с 14.00 час. до 16.30 час. по местному времени.

5. В состав организационного комитета по организации общественных обсуждений включить:

Степанову Елену Михайловну, заместителя начальника управления градостроительства и архитектуры администрации Добрянского городского округа, главного архитектора городского округа, председателя комиссии;

Шулятникову Ольгу Александровну, главного специалиста управления градостроительства и архитектуры администрации Добрянского городского округа, секретаря комиссии;

Гавриленко Веру Алексеевну, начальника сектора градостроительства территориального управления в рабочем поселке Полазна администрации Добрянского городского округа;

Касаткину Венеру Раисовну, заместителя начальника управления имущественных и земельных отношений администрации Добрянского городского округа;

Пьянкову Екатерину Александровну, консультанта юридического управления администрации Добрянского городского округа;


6. Утвердить порядок учета предложений и замечаний по Проекту и участия граждан в его обсуждении согласно приложению к настоящему постановлению.

7. Разместить Проект на официальном сайте Добрянского городского округа в информационно-телекоммуникационной сети Интернет www.dobrgaion.ru.

8. Разместить настоящее постановление на официальном сайте правовой информации Добрянского городского округа в информационно-телекоммуникационной сети Интернет с доменным именем dobrg-pravo.ru.

9. Контроль за исполнением настоящего постановления возложить на первого заместителя главы администрации Добрянского городского округа.

Глава городского округа -
глава администрации Добрянского
городского округа



К.В. Лызов

Приложение
УТВЕРЖДЕН
постановлением администрации
Добрянского городского округа
от 04.05.2021 № 847

ПОРЯДОК
учета предложений и замечаний по проекту межевания территории
населенного пункта – деревня Константиновка, Добрянский городской
округ, Пермский край и участия граждан в его обсуждении

1. Предложения и замечания по проекту межевания территории населенного пункта – деревня Константиновка, Добрянский городской округ, Пермский край (далее – Проект) принимаются от граждан Российской Федерации, постоянно проживающих в границах территории д. Константиновка Добрянского городского округа Пермского края и достигших возраста 18 лет, прошедших идентификацию в соответствии с частью 12 статьи 5.1 Градостроительного кодекса Российской Федерации.

2. Предложения и замечания граждан принимаются со дня опубликования (обнародования) оповещения о начале общественных обсуждений по Проекту по 04 июня 2021 г. включительно. Предложения и замечания, направленные по истечении указанного срока, не рассматриваются.

3. Предложения и замечания направляются по электронной почте или в письменном виде на бумажных носителях посредством почтовой связи по форме согласно приложению к настоящему Порядку.

4. Предложения и замечания принимаются организационным комитетом по подготовке и организации проведения общественных обсуждений в письменной форме посредством почтовой связи на адрес: 618740, Пермский край, г. Добрянка, ул. Советская, д. 14, с пометкой на конверте «В организационный комитет по подготовке и организации проведения общественных обсуждений по Проекту, через интернет-приемную Добрянского городского округа, расположенную на официальном сайте в сети «Интернет»: <http://dobrgaion.ru/>, через интернет-приемную «Интернет-приемная Пермского края», расположенную на официальном сайте в сети «Интернет»: <http://reception.permkrai.ru>, посредством электронной почты по адресу: uga@dobrgaion.ru, посредством записи в книге (журнале) учета посетителей экспозиции проекта, подлежащего рассмотрению на общественных обсуждениях.

5. Все замечания и предложения по Проекту подлежат рассмотрению при условии представления участниками общественных обсуждений сведений о себе с приложением документов, подтверждающих такие сведения (в целях идентификации):

для физических лиц: фамилия, имя, отчество (при наличии), дата рождения, адрес места жительства (регистрации);

для юридических лиц: наименование, основной государственный регистрационный номер, место нахождения и адрес.

6. Поступившие предложения и замечания рассматриваются на заседании организационного комитета по подготовке и организации проведения общественных обсуждений.

7. На основании протокола общественных обсуждений Организационный комитет осуществляет подготовку заключения о результатах общественных обсуждений с указанием аргументированных рекомендаций о целесообразности или нецелесообразности учета внесенных участниками общественных обсуждений предложений и замечаний и выводы по результатам общественных обсуждений.

8. Обсуждение проекта решения проводится в форме общественных обсуждений в порядке, установленном статьей 5.1 Градостроительного кодекса Российской Федерации и Положением об организации и проведении общественных обсуждений, публичных слушаний по вопросам градостроительной деятельности в Добрянском городском округе, утвержденным решением Думы Добрянского городского округа от 30 сентября 2020 г. № 298.

Приложение
к Порядку учета предложений и
замечаний по межеванию территории
населенного пункта – деревня
Константиновка, Добрянский
городской округ, Пермский край и
участия граждан в его обсуждении

ПРЕДЛОЖЕНИЯ И ЗАМЕЧАНИЯ
по проекту межевания территории населенного пункта – деревня
Константиновка, Добрянский городской округ, Пермский край

Фамилия, имя, отчество гражданина _____

Год рождения _____

Адрес места жительства _____

Личная подпись и дата _____

Заключение

Проект межевания территории населенного пункта – деревня Константиновка, Добрянский городской округ, Пермский край, разработан на основании постановления администрации Добрянского городского округа от от 21 января 2021 г. № 64 «О подготовке проекта межевания».

Указанная документация соответствует требованиям статьи 43, части 10 статьи 45 Градостроительного кодекса РФ и рекомендуется к утверждению органом местного самоуправления.

Шулятникова Ольга Александровна
8(34 265) 3 98 41



Управление имущественных и
земельных отношений администрации
Добрянского городского округа

Начальнику управления
градостроительства и архитектуры
администрации Добрянского
городского округа
Заколоткину С.И.

СЛУЖЕБНАЯ ЗАПИСКА

28.04.2021 № 265-01-20ВН-327

На № _____ от _____

О направлении проекта
межевания территории

Уважаемый Сергей Иванович!

Кадастровым инженером Седеговым Павлом Александровичем в рамках муниципального контракта № 32/2020 от 25.12.2020г., в соответствии с постановлением администрации Добрянского городского округа от 21.01.2021 № 64 проводятся мероприятия по разработке проекта межевания территории населенного пункта деревня Константиновка в кадастровом квартале 59:18:0100101.

Направляем Вам проект межевания для рассмотрения и проведения мероприятий по согласованию и утверждению.

Приложение: проект межевания территории д.Константиновка.pdf, 3803 КБ

Начальник управления

Ю.М. Бердникова

Касаткина Венера Раисовна
2 43 82

ОСНОВНАЯ ЧАСТЬ

проекта межевания территории

КАДАСТРОВОГО КВАРТАЛА 59:18:0100101
д. Константиновка г.о. Добрянский Пермского
края

Том 1

Согласовано					
Разработал					
Взам.лев.№					
Подп. И дата					
Инв. № подл.					

						<i>3-2021-ПМ</i>			
Изм.	Кол.уч	Лист	№ док.	Подпись	Дата				
Исполнитель	Седегов П.А.					Проект межевания территории кадастрового квартала 59:18:0100101	Стадия ПМ	Лист 1	Листов 40
							ИП Седегов П.А.		



СОДЕРЖАНИЕ ТОМА

№ п/п	Наименование	Лист
	Содержание тома	
	Текстовая часть	
	Основная часть проекта межевания территории	
1	Перечень и сведения о площади образуемых земельных участков, в том числе возможные способы их образования	3
2	Перечень и сведения о площади образуемых земельных участков, которые будут отнесены к территориям общего пользования или имуществу общего пользования	10
3	Сведения о границах территории, в отношении которой утвержден проект межевания, содержащие перечень координат характерных точек этих границ	16
	Приложение 1. Ведомость координат характерных точек образуемых участков	22
	Приложение 2. Ведомость координат поворотных точек проектируемых красных линий	37
	Графическая часть	
	Основная часть проекта межевания территории	
	Чертеж межевания территории	

Инв. № подл.	Подп. и дата	Взаи. инв. №

						3-2021-ПМ	Лист
							1
Изм.	Кол.уч.	Лист	№ док.	Подпись	Дата		



1. Перечень и сведения о площади образуемых земельных участков, в том числе возможные способы их образования

Таблица 1

№ п/п	Обозначение земельного участка	Адрес/местоположение земельного участка	Категория земель	Вид разрешенного использования	Площадь проектируемая, кв.м	Примечание/способ образования
1	2	3	4	5	6	7
1	:ЗУ1	Российская Федерация, Пермский край, г.о. Добрянский, д. Константиновка, ул. Центральная	Земли населенных пунктов	магазины, объекты мелкорозничной торговой сети; нестационарные торговые объекты (павильоны, киоски, палатки розничной торговли)	507	Образование земельного участка из земель государственной или муниципальной собственности под объектами капитального строительства. Доступ к земельному участку обеспечен посредством земель общего пользования. Земельный участок расположен в территориальной зоне усадебной застройки (ЖУ). Предельные размеры не установлены. Вид разрешенного использования отнесен к условно-разрешенным
2	:ЗУ2	Российская Федерация, Пермский край, г.о. Добрянский, д. Константиновка, ул. Центральная	Земли населенных пунктов	водозаборные сооружения	2513	Образование земельного участка из земель государственной или муниципальной собственности. Доступ к земельному участку обеспечен посредством земель общего пользования. Земельный участок расположен в территориальной зоне объектов социального, коммунально-бытового назначения (ОС). Предельные размеры не установлены
3	:ЗУ7	Российская Федерация, Пермский край, г.о. Добрянский, д. Константиновка, ул. Центральная	Земли населенных пунктов	площадки для спорта и отдыха с элементами озеленения	660	Образование земельного участка из земель государственной или муниципальной собственности. Доступ к земельному участку обеспечен посредством земель общего пользования. Земельный участок расположен в территориальной зоне



						усадебной застройки (ЖУ). Предельные размеры не установлены
4	:ЗУ8	Российская Федерация, Пермский край, г.о. Добрянский, д. Константиновка, ул. Центральная	Земли населенных пунктов	отдельно стоящие жилые дома на одну семью, не выше 3-х этажей с приусадебными участками	1500	Образование земельного участка путем перераспределения участка 59:18:0100101:475 и земель государственной или муниципальной собственности. Доступ к земельному участку обеспечен посредством земель общего пользования. Земельный участок расположен в территориальной зоне усадебной застройки (ЖУ). Предельные размеры 0,10 га - 0,30 га
5	:ЗУ10	Российская Федерация, Пермский край, г.о. Добрянский, д. Константиновка, ул. Центральная	Земли населенных пунктов	отдельно стоящие жилые дома на одну семью, не выше 3-х этажей с приусадебными участками	1417	Образование земельного участка путем перераспределения участка 59:18:0100101:62 и земель государственной или муниципальной собственности. Доступ к земельному участку обеспечен посредством земель общего пользования. Земельный участок расположен в территориальной зоне усадебной застройки (ЖУ). Предельные размеры 0,10 га - 0,30 га
6	:ЗУ11	Российская Федерация, Пермский край, г.о. Добрянский, д. Константиновка, ул. Центральная	Земли населенных пунктов	отдельно стоящие жилые дома на одну семью, не выше 3-х этажей с приусадебными участками	2332	Образование земельного участка путем перераспределения участка 59:18:0100101:2 и земель государственной или муниципальной собственности. Доступ к земельному участку обеспечен посредством земель общего пользования. Земельный участок расположен в территориальной зоне усадебной застройки (ЖУ). Предельные размеры 0,10 га - 0,30 га
7	:ЗУ12	Российская Федерация, Пермский край, г.о. Добрянский, д. Константиновка, ул. Центральная	Земли населенных пунктов	отдельно стоящие жилые дома на одну семью, не выше 3-х этажей с приусадебными участками	2203	Образование земельного участка путем перераспределения участка 59:18:0100101:37 и земель государственной или муниципальной собственности. Доступ к земельному участку обеспечен посредством земель общего пользования. Земельный участок расположен в территориальной зоне усадебной застройки (ЖУ). Предельные размеры 0,10 га - 0,30 га



8	:ЗУ13	Российская Федерация, Пермский край, г.о. Добрянский, д. Константиновка, ул. Центральная	Земли населенных пунктов	отдельно стоящие жилые дома на одну семью, не выше 3-х этажей с приусадебными участками	2070	Образование земельного участка из земель государственной или муниципальной собственности. Доступ к земельному участку обеспечен посредством земель общего пользования. Земельный участок расположен в территориальной зоне усадебной застройки (ЖУ). Предельные размеры 0,10 га - 0,30 га
9	:ЗУ15	Российская Федерация, Пермский край, г.о. Добрянский, д. Константиновка, ул. Центральная	Земли населенных пунктов	площадки для спорта и отдыха с элементами озеленения	833	Образование земельного участка из земель государственной или муниципальной собственности. Доступ к земельному участку обеспечен посредством земель общего пользования. Земельный участок расположен в территориальной зоне усадебной застройки (ЖУ). Предельные размеры не установлены
10	:ЗУ16	Российская Федерация, Пермский край, г.о. Добрянский, д. Константиновка, ул. Центральная	Земли населенных пунктов	отдельно стоящие жилые дома на одну семью, не выше 3-х этажей с приусадебными участками	1888	Образование земельного участка путем перераспределения участка 59:18:0100101:46 и земель государственной или муниципальной собственности. Доступ к земельному участку обеспечен посредством земель общего пользования. Земельный участок расположен в территориальной зоне усадебной застройки (ЖУ). Предельные размеры 0,10 га - 0,30 га
11	:ЗУ17	Российская Федерация, Пермский край, г.о. Добрянский, д. Константиновка, ул. Центральная	Земли населенных пунктов	отдельно стоящие жилые дома на одну семью, не выше 3-х этажей с приусадебными участками	1857	Образование земельного участка путем перераспределения участка 59:18:0100101:25 и земель государственной или муниципальной собственности. Доступ к земельному участку обеспечен посредством земель общего пользования. Земельный участок расположен в территориальной зоне усадебной застройки (ЖУ). Предельные размеры 0,10 га - 0,30 га
12	:ЗУ18	Российская Федерация, Пермский край, г.о. Добрянский, д. Константиновка, ул.	Земли населенных пунктов	отдельно стоящие жилые дома на одну семью, не выше 3-х этажей с приусадебными участками	1233	Образование земельного участка путем перераспределения участка 59:18:0100101:29 и земель государственной или муниципальной



		Центральная				собственности. Доступ к земельному участку обеспечен посредством земель общего пользования. Земельный участок расположен в территориальной зоне садовой застройки (ЖУ). Предельные размеры 0,10 га - 0,30 га
13	:ЗУ19	Российская Федерация, Пермский край, г.о. Добрянский, д. Константиновка, ул. Центральная	Земли населенных пунктов	отдельно стоящие жилые дома на одну семью, не выше 3-х этажей с приусадебными участками	2337	Образование земельного участка путем перераспределения участка 59:18:0100101:42 и земель государственной или муниципальной собственности. Доступ к земельному участку обеспечен посредством земель общего пользования. Земельный участок расположен в территориальной зоне садовой застройки (ЖУ). Предельные размеры 0,10 га - 0,30 га
14	:ЗУ20	Российская Федерация, Пермский край, г.о. Добрянский, д. Константиновка, ул. Центральная	Земли населенных пунктов	отдельно стоящие жилые дома на одну семью, не выше 3-х этажей с приусадебными участками	1176	Образование земельного участка путем перераспределения участка 59:18:0100101:322 и земель государственной или муниципальной собственности. Доступ к земельному участку обеспечен посредством земель общего пользования. Земельный участок расположен в территориальной зоне садовой застройки (ЖУ). Предельные размеры 0,10 га - 0,30 га
15	:ЗУ23	Российская Федерация, Пермский край, г.о. Добрянский, д. Константиновка, ул. Центральная	Земли населенных пунктов	отдельно стоящие жилые дома на одну семью, не выше 3-х этажей с приусадебными участками	1725	Образование земельного участка путем перераспределения участка 59:18:0100101:43 и земель государственной или муниципальной собственности. Доступ к земельному участку обеспечен посредством земель общего пользования. Земельный участок расположен в территориальной зоне садовой застройки (ЖУ). Предельные размеры 0,10 га - 0,30 га
16	:ЗУ25	Российская Федерация, Пермский край, г.о. Добрянский, д. Константиновка, ул. Центральная	Земли населенных пунктов	отдельно стоящие жилые дома на одну семью, не выше 3-х этажей с приусадебными участками	1895	Образование земельного участка путем перераспределения участка 59:18:0100101:362 и земель государственной или муниципальной собственности. Доступ к земельному участку обеспечен посредством земель



						общего пользования. Земельный участок расположен в территориальной зоне усадебной застройки (ЖУ). Предельные размеры 0,10 га - 0,30 га
17	:3У27	Российская Федерация, Пермский край, г.о. Добрянский, д. Константиновка, ул. Центральная	Земли населенных пунктов	отдельно стоящие жилые дома на одну семью, не выше 3-х этажей с приусадебными участками	2312	Образование земельного участка путем перераспределения участка 59:18:0100101:9 и земель государственной или муниципальной собственности. Доступ к земельному участку обеспечен посредством земель общего пользования. Земельный участок расположен в территориальной зоне усадебной застройки (ЖУ). Предельные размеры 0,10 га - 0,30 га
18	:3У29	Российская Федерация, Пермский край, г.о. Добрянский, д. Константиновка, ул. Центральная	Земли населенных пунктов	отдельно стоящие жилые дома на одну семью, не выше 3-х этажей с приусадебными участками	1407	Образование земельного участка путем перераспределения участка 59:18:0100101:355 и земель государственной или муниципальной собственности. Доступ к земельному участку обеспечен посредством земель общего пользования. Земельный участок расположен в территориальной зоне усадебной застройки (ЖУ). Предельные размеры 0,10 га - 0,30 га
19	:3У31	Российская Федерация, Пермский край, г.о. Добрянский, д. Константиновка, ул. Центральная	Земли населенных пунктов	отдельно стоящие жилые дома на одну семью, не выше 3-х этажей с приусадебными участками	2045	Образование земельного участка путем перераспределения участка 59:18:0100101:21 и земель государственной или муниципальной собственности. Доступ к земельному участку обеспечен посредством земель общего пользования. Земельный участок расположен в территориальной зоне усадебной застройки (ЖУ). Предельные размеры 0,10 га - 0,30 га
20	:3У32	Российская Федерация, Пермский край, г.о. Добрянский, д. Константиновка, ул. Центральная	Земли населенных пунктов	отдельно стоящие жилые дома на одну семью, не выше 3-х этажей с приусадебными участками	1759	Образование земельного участка путем перераспределения участка 59:18:0100101:41 и земель государственной или муниципальной собственности. Доступ к земельному участку обеспечен посредством земель общего пользования. Земельный участок расположен в территориальной



						зоне усадебной застройки (ЖУ). Предельные размеры 0,10 га - 0,30 га
21	:ЗУ35	Российская Федерация, Пермский край, г.о. Добрянский, д. Константиновка	Земли населенных пунктов	отдельно стоящие жилые дома на одну семью, не выше 3-х этажей с приусадебными участками	1153	Образование участка из земель государственной или муниципальной собственности. Доступ к земельному участку обеспечен посредством земель общего пользования. Земельный участок расположен в территориальной зоне усадебной застройки (ЖУ). Предельные размеры 0,10 га - 0,30 га
22	:ЗУ36	Российская Федерация, Пермский край, г.о. Добрянский, д. Константиновка	Земли населенных пунктов	отдельно стоящие жилые дома на одну семью, не выше 3-х этажей с приусадебными участками	1278	Образование участка из земель государственной или муниципальной собственности. Доступ к земельному участку обеспечен посредством земель общего пользования. Земельный участок расположен в территориальной зоне усадебной застройки (ЖУ). Предельные размеры 0,10 га - 0,30 га
23	:ЗУ37	Российская Федерация, Пермский край, г.о. Добрянский, д. Константиновка	Земли населенных пунктов	отдельно стоящие жилые дома на одну семью, не выше 3-х этажей с приусадебными участками	1300	Образование земельного участка путем перераспределения участка 59:18:0100101:318 и земель государственной или муниципальной собственности. Доступ к земельному участку обеспечен посредством земель общего пользования. Земельный участок расположен в территориальной зоне усадебной застройки (ЖУ). Предельные размеры 0,10 га - 0,30 га
24	:ЗУ38	Российская Федерация, Пермский край, г.о. Добрянский, д. Константиновка	Земли населенных пунктов	отдельно стоящие жилые дома на одну семью, не выше 3-х этажей с приусадебными участками	1885	Образование земельного участка путем перераспределения участка 59:18:0100101:317 и земель государственной или муниципальной собственности. Доступ к земельному участку обеспечен посредством земель общего пользования. Земельный участок расположен в территориальной зоне усадебной застройки (ЖУ). Предельные размеры 0,10 га - 0,30 га
25	:ЗУ39	Российская Федерация, Пермский край, г.о. Добрянский, д. Константиновка	Земли населенных пунктов	отдельно стоящие жилые дома на одну семью, не выше 3-х этажей с приусадебными участками	2996	Образование земельного участка путем перераспределения участка 59:18:0100101:358 и земель государственной или муниципальной



						собственности. Доступ к земельному участку обеспечен посредством земель общего пользования. Земельный участок расположен в территориальной зоне усадебной застройки (ЖУ). Предельные размеры 0,10 га - 0,30 га
--	--	--	--	--	--	---



2. Перечень и сведения о площади образуемых земельных участков, которые будут отнесены к территориям общего пользования или имуществу общего пользования

Таблица 2

№ п/п	Обозначение земельного участка	Адрес/местоположение земельного участка	Категория земель	Вид разрешенного использования	Площадь проектируемая, кв.м	Примечание/способ образования
1	2	3	4	5	6	7
26	:ЗУ3	Российская Федерация, Пермский край, г.о. Добрянский, д. Константиновка, ул. Центральная	Земли населенных пунктов	Земельные участки (территории) общего пользования	11196	Образование земельного участка из земель государственной или муниципальной собственности. Доступ к земельному участку обеспечен посредством земель общего пользования. Действие градостроительного регламента не распространяется
27	:ЗУ4	Российская Федерация, Пермский край, г.о. Добрянский, д. Константиновка, ул. Центральная	Земли населенных пунктов	Земельные участки (территории) общего пользования	4425	Образование земельного участка из земель государственной или муниципальной собственности. Доступ к земельному участку обеспечен посредством земель общего пользования. Действие градостроительного регламента не распространяется



28	:ЗУ5	Российская Федерация, Пермский край, г.о. Добрянский, д. Константиновка, ул. Центральная	Земли населенных пунктов	Земельные участки (территории) общего пользования	3661	Образование земельного участка из земель государственной или муниципальной собственности. Доступ к земельному участку обеспечен посредством земель общего пользования. Действие градостроительного регламента не распространяется
29	:ЗУ6	Российская Федерация, Пермский край, г.о. Добрянский, д. Константиновка, ул. Центральная	Земли населенных пунктов	Земельные участки (территории) общего пользования	6001	Образование земельного участка из земель государственной или муниципальной собственности. Доступ к земельному участку обеспечен посредством земель общего пользования. Действие градостроительного регламента не распространяется
30	:ЗУ9	Российская Федерация, Пермский край, г.о. Добрянский, д. Константиновка, ул. Центральная	Земли населенных пунктов	Земельные участки (территории) общего пользования	1003	Образование земельного участка из земель государственной или муниципальной собственности. Доступ к земельному участку обеспечен посредством земель общего пользования. Действие градостроительного регламента не распространяется



31	:ЗУ14	Российская Федерация, Пермский край, г.о. Добрянский, д. Константиновка, ул. Центральная	Земли населенных пунктов	Земельные участки (территории) общего пользования	3328	Образование земельного участка из земель государственной или муниципальной собственности. Доступ к земельному участку обеспечен посредством земель общего пользования. Действие градостроительного регламента не распространяется
32	:ЗУ21	Российская Федерация, Пермский край, г.о. Добрянский, д. Константиновка, ул. Центральная	Земли населенных пунктов	Земельные участки (территории) общего пользования	421	Образование земельного участка из земель государственной или муниципальной собственности. Доступ к земельному участку обеспечен посредством земель общего пользования. Действие градостроительного регламента не распространяется
33	:ЗУ22	Российская Федерация, Пермский край, г.о. Добрянский, д. Константиновка, ул. Центральная	Земли населенных пунктов	Земельные участки (территории) общего пользования	1927	Образование земельного участка из земель государственной или муниципальной собственности. Доступ к земельному участку обеспечен посредством земель общего пользования. Действие градостроительного регламента не распространяется

34	:ЗУ24	Российская Федерация, Пермский край, г.о. Добрянский, д. Константиновка, ул. Центральная	Земли населенных пунктов	Земельные участки (территории) общего пользования	2249	Образование земельного участка из земель государственной или муниципальной собственности. Доступ к земельному участку обеспечен посредством земель общего пользования. Действие градостроительного регламента не распространяется
35	:ЗУ26	Российская Федерация, Пермский край, г.о. Добрянский, д. Константиновка, ул. Центральная	Земли населенных пунктов	Земельные участки (территории) общего пользования	2282	Образование земельного участка из земель государственной или муниципальной собственности. Доступ к земельному участку обеспечен посредством земель общего пользования. Действие градостроительного регламента не распространяется
36	:ЗУ34	Российская Федерация, Пермский край, г.о. Добрянский, д. Константиновка, ул. Центральная	Земли населенных пунктов	Земельные участки (территории) общего пользования	823	Образование земельного участка из земель государственной или муниципальной собственности. Доступ к земельному участку обеспечен посредством земель общего пользования. Действие градостроительного регламента не распространяется



37	:ЗУ40	Российская Федерация, Пермский край, г.о. Добрянский, д. Константиновка	Земли населенных пунктов	зеленые насаждения общего пользования (сады, скверы, бульвары)	16309	Образование земельного участка из земель государственной или муниципальной собственности. Доступ к земельному участку обеспечен посредством земель общего пользования. Земельный участок расположен в территориальной зоне усадебной застройки (ЖУ). Предельные размеры не установлены. Вид разрешенного использования отнесен к условно-разрешенным
38	:ЗУ41	Российская Федерация, Пермский край, г.о. Добрянский, д. Константиновка	Земли населенных пунктов	зеленые насаждения общего пользования (сады, скверы, бульвары)	4074	Образование земельного участка из земель государственной или муниципальной собственности. Доступ к земельному участку обеспечен посредством земель общего пользования. Земельный участок расположен в территориальной зоне усадебной застройки (ЖУ). Предельные размеры не установлены. Вид разрешенного использования отнесен к условно-разрешенным



39	:ЗУ42	Российская Федерация, Пермский край, г.о. Добрянский, д. Константиновка	Земли населенных пунктов	зеленые насаждения общего пользования (сады, скверы, бульвары)	6480	Образование земельного участка из земель государственной или муниципальной собственности. Доступ к земельному участку обеспечен посредством земель общего пользования. Земельный участок расположен в территориальной зоне усадебной застройки (ЖУ). Предельные размеры не установлены. Вид разрешенного использования отнесен к условно-разрешенным
----	-------	--	--------------------------	--	------	--



3. Сведения о границах территории, в отношении которой утвержден проект межевания, содержащие перечень координат характерных точек этих границ

Проектируемая территория расположена в д. Константиновка, г.о. Добрянский Пермского края, имеет вытянутую форму, ориентированную в направлении юго-восток и северо-запад. Граница населенного пункта д. Константиновка Полазненского городского поселения Добрянского муниципального района Пермского края установлена Решением Думы Полазненского городского поселения от 27.09.2022 №468 (в редакции решения Думы от 21.03.2019 №46 «О внесении изменений в Генеральный план Полазненского городского поселения, утвержденный решением Думы Полазненского городского поселения от 27.09.2012 №468»), с присвоением реестрового номера 59:18-4.

Территория кадастрового квартала 59:18:0100101 с запада ограничена границей населенного пункта д. Бесово Полазненского городского поселения Добрянского муниципального района Пермского края. С северной, южной и восточной частей кадастровый квартал ограничен землями сельскохозяйственного назначения. По территории кадастрового квартала 59:18:0100101 проходит участок автомобильной дороги Пермь-Березники. С южной и северной стороны к границам кадастрового квартала примыкает участок земель промышленности, энергетики, транспорта, связи, радиовещания, телевидения, информатики, земли для обеспечения космической деятельности, земли обороны, безопасности и земли иного специального назначения, предоставленный под полосу отвода автодорог "Пермь-Березники". Местоположение территории проектирования представлено на рисунке 1.



Рис.1 Местоположение территории проектирования

Площадь территории в утвержденных границах проектирования составляет 15,89 га. Ведомость координат границ территории, в отношении которой утвержден проект межевания, представлена в таблице 3.

Рассматриваемая территория является застроенной, имеется сложившееся землепользование, представленное в основном такими видами использования, как ведение личного подсобного хозяйства, индивидуальное жилищное строительство, индивидуальное садоводство.



**Ведомость координат границ, территории, в отношении которой утвержден проект
межевания**

Таблица 3

№ п/п	X	Y
1	2	3
1	553477.02	2242810.28
2	553493.25	2242815.64
3	553503.61	2242819.04
4	553464.61	2242915.97
5	553476.49	2242920.47
6	553484.58	2242925.02
7	553485.93	2242928.5
8	553483.59	2242936.7
9	553479.51	2242944.89
10	553474.63	2242951.34
11	553470.53	2242955.27
12	553464.52	2242960.58
13	553454.61	2242969.39
14	553443.02	2242986.7
15	553442.15	2242989.34
16	553439.16	2242998.22
17	553437.22	2243007.26
18	553437.22	2243024.01
19	553532.28	2243033.02
20	553548.54	2243037.48
21	553565.73	2243048.96
22	553566.94	2243049.77
23	553583.35	2243060.68
24	553577.76	2243104.64
25	553575.84	2243119.48
26	553574.61	2243129.46
27	553573.89	2243135.26
28	553573.47	2243138.3
29	553571.87	2243151.16
30	553571.71	2243152.29
31	553570.75	2243159.88
32	553528.61	2243145.77
33	553500.84	2243140.49
34	553497.65	2243161.66
35	553489.65	2243195.97
36	553488.44	2243201.17
37	553487.58	2243205.67
38	553480.81	2243247.93



39	553454.29	2243245.49
40	553412.07	2243236.53
41	553400.49	2243234.79
42	553399.57	2243216.7
43	553379.13	2243217.43
44	553373.63	2243217.02
45	553344.45	2243213.58
46	553341.68	2243213.05
47	553323.15	2243209.52
48	553320.44	2243209.36
49	553310.95	2243209.36
50	553305.72	2243209.52
51	553304.99	2243209.52
52	553263.89	2243209.97
53	553251.04	2243210.09
54	553233.32	2243210.82
55	553226.41	2243211.3
56	553223.23	2243211.55
57	553210.94	2243213.37
58	553196.08	2243216.5
59	553186.42	2243219.05
60	553185.22	2243219.46
61	553180.04	2243221.2
62	553168.81	2243224.93
63	553157.62	2243231.7
64	553141.95	2243241.96
65	553134.24	2243245.09
66	553123.71	2243248.05
67	553124.02	2243246.55
68	553129.48	2243220.92
69	553094.74	2243213.25
70	553066.71	2243207.09
71	553051.33	2243256.69
72	553050.74	2243258.39
73	553038.09	2243257.94
74	553017.17	2243255.39
75	553000.1	2243252.79
76	552989.92	2243248.94
77	552973.4	2243241.23
78	552962.57	2243233.57
79	552951.95	2243224.36
80	552935.91	2243211.39
81	552932.05	2243208.63
82	552921.6	2243207.9



83	552897.59	2243213.17
84	552864.14	2243220.55
85	552852.83	2243222.01
86	552850.27	2243222.38
87	552840.8	2243223.11
88	552829.43	2243225.82
89	552820.51	2243228.38
90	552818.61	2243218.36
91	552817.65	2243213.41
92	552816.44	2243202.95
93	552808.59	2243154.16
94	552808.53	2243153.75
95	552806.99	2243144.14
96	552804.46	2243128.33
97	552803.13	2243120.17
98	552736.44	2243129.3
99	552766.74	2243081.2
100	552793.09	2243086.07
101	552809	2243069.92
102	552818.86	2243059.91
103	552826.84	2243056.46
104	552842.38	2243053.54
105	552843.22	2243053.38
106	552870.55	2243048.23
107	552964.19	2243029.81
108	552993.56	2243025.72
109	553049.98	2243019.27
110	553066.39	2243017.53
111	553105.04	2243014.97
112	553136.46	2243011.12
113	553155.53	2243009.37
114	553166.1	2243009.37
115	553179.86	2243010.67
116	553193.36	2243013.02
117	553216.2	2243014.32
118	553298.27	2243014.32
119	553333.47	2243013.43
120	553345.91	2243015.01
121	553353.97	2243017.44
122	553354.82	2243010.27
123	553356.75	2243006.58
124	553360.9	2243001.02
125	553387	2242977.54
126	553404.25	2242961.23



127	553412.15	2242951.74
128	553419.11	2242941.97
129	553426.38	2242929.32
130	553435.33	2242908.23
131	553455.94	2242857
132	553466.57	2242832.22
133	553475.53	2242809.8
1	553477.02	2242810.28



**Приложение 1. Ведомость координат поворотных точек границ формируемых и
изменяемых земельных участков**

Таблица 4

№ п/п	X	Y
1	2	3
:ЗУ17, площадь 1857 кв.м		
1	553226.99	2243123.67
2	553224.98	2243163.06
3	553225.03	2243169.22
4	553225.99	2243175.15
5	553227.05	2243181.75
6	553227.5	2243185.35
7	553227.59	2243192.96
8	553250.23	2243193.64
9	553250.49	2243189.44
10	553251.31	2243175.27
11	553254.1	2243138.32
12	553254.69	2243132.79
13	553254.9	2243132.55
14	553257.33	2243129.43
15	553258.31	2243129.43
16	553258.37	2243124.35
1	553226.99	2243123.67
:ЗУ18, площадь 1233 кв.м		
1	553135.23	2243120.78
2	553135.2	2243134.35
3	553135.51	2243178.19
4	553135.69	2243188.28
5	553119.27	2243188.36
6	553119.18	2243185.59
7	553118.74	2243174.91
8	553117.31	2243153.57
9	553114.28	2243123.03
10	553114.79	2243121.1
11	553124.52	2243120.66
1	553135.23	2243120.78

№ п/п	X	Y
1	2	3
:ЗУ8, площадь 1500 кв.м		
1	553174.51	2243018.87
2	553174.76	2243038.32
3	553169.8	2243035.52
4	553162.03	2243039.2
5	553145.42	2243040.8
6	553116.17	2243041.48
7	553115.15	2243046.13
8	553112.71	2243093.2
9	553107.08	2243091.28
10	553108.76	2243070.67
11	553110.23	2243065.74
12	553111.28	2243056.5
13	553111.64	2243040.4
14	553111.91	2243027.43
15	553110.65	2243025.23
16	553112.02	2243023.75
17	553114.63	2243023.43
18	553159.07	2243017.31
19	553162.1	2243017.23
1	553174.51	2243018.87
:ЗУ10, площадь 1417 кв.м		
1	553342	2243014.98
2	553341.55	2243026.43
3	553339.09	2243067.42
4	553320.44	2243066.1
5	553308.3	2243064.82
6	553307.32	2243046.69
7	553306.29	2243021.47
8	553306.29	2243018.95
9	553306.11	2243014.3
1	553342	2243014.98
10	553331.52	2243025.67
11	553332.57	2243040.6
12	553311.42	2243040.88
13	553310.43	2243026.07
10	553331.52	2243025.67



№ п/п	X	Y
1	2	3
:ЗУ31, площадь 2045 кв.м		
1	553398.08	2243128.87
2	553390.68	2243183.39
3	553388.79	2243197.64
4	553361.74	2243197.44
5	553363.11	2243180.59
6	553366.35	2243139.44
7	553366.23	2243125.63
1	553398.08	2243128.87
:ЗУ32, площадь 1759 кв.м		
1	553430.61	2243132.31
2	553451.79	2243134.15
3	553451.22	2243140.04
4	553457.69	2243140.56
5	553452.99	2243198.88
6	553445.33	2243198.2
7	553424.97	2243197.32
8	553427.73	2243167.1
1	553430.61	2243132.31
:ЗУ16, площадь 1888 кв.м		
1	553305.93	2243123.23
2	553305.72	2243124.67
3	553304.28	2243131.79
4	553302.9	2243137.12
5	553300.62	2243150.81
6	553297.8	2243164.86
7	553295.27	2243180.23
8	553295.03	2243181.43
9	553293.11	2243191.88
10	553268.94	2243190.08
11	553269.66	2243181.47
12	553271.31	2243163.18
13	553274.33	2243132.75
14	553272.45	2243132.51
15	553272.48	2243127.55
16	553272.63	2243123.91
17	553273.86	2243122.71
18	553282.91	2243122.99
19	553285.61	2243122.99
1	553305.93	2243123.23



№ п/п	X	Y
1	2	3
:ЗУ27, площадь 2312 кв.м		
1	552924.07	2243128.15
2	552931.22	2243182.83
3	552931.28	2243184.19
4	552892.92	2243192.64
5	552892.59	2243191
6	552890.89	2243179.83
7	552890.41	2243173.78
8	552885.91	2243149.33
9	552884.73	2243136.2
10	552884.25	2243131.91
11	552898.42	2243130.67
12	552898.62	2243134.51
13	552908.79	2243133.67
14	552908.4	2243129.19
1	552924.07	2243128.15
:ЗУ19, площадь 2337 кв.м		
1	552866.75	2243209.05
2	552862.48	2243200.8
3	552855.27	2243150.41
4	552854.4	2243141.8
5	552858.48	2243137
6	552870.34	2243134.59
7	552884.25	2243131.91
8	552884.73	2243136.2
9	552885.91	2243149.33
10	552890.41	2243173.78
11	552890.89	2243179.83
12	552892.59	2243191
13	552895.54	2243205.53
14	552895.9	2243206.85
15	552868	2243212.97
16	552867.49	2243211.81
1	552866.75	2243209.05
:ЗУ20, площадь 1176 кв.м		
1	553045.66	2243049.05
2	553045.9	2243089.84
3	553025.73	2243090.84
4	553024.14	2243049.41
5	553023.44	2243036.32
6	553030.35	2243035.56
7	553042.54	2243033.44
8	553045.6	2243032.48

№ п/п	X	Y
1	2	3
:ЗУ29, площадь 1407 кв.м		
1	553073.62	2243033.2
2	553073.23	2243037.44
3	553069.96	2243060.7
4	553070.55	2243062.22
5	553068.55	2243075.75
6	553067.11	2243087.6
7	553067.16	2243088.16
8	553067.17	2243088.92
9	553061.14	2243089.16
10	553045.9	2243089.84
11	553045.66	2243049.05
12	553045.73	2243034.36
13	553045.6	2243032.48
14	553073.74	2243031.84
1	553073.62	2243033.2
:ЗУ38, площадь 1885 кв.м		
1	553258.71	2243038.16
2	553259.37	2243074.79
3	553258.43	2243081.84
4	553258.1	2243089.96
5	553257.86	2243098.17
6	553237.53	2243096.41
7	553237.19	2243063.34
8	553232.48	2243063.3
9	553233.07	2243036.84
10	553232.96	2243032.32
11	553232.63	2243018.39
12	553258.19	2243018.67
1	553258.71	2243038.16
:ЗУ37, площадь 1300 кв.м		
1	553237.53	2243096.41
2	553212.33	2243095.25
3	553212.81	2243073.15
4	553212.93	2243069.99
5	553216.58	2243070.15
6	553216.25	2243063.1
7	553215.27	2243033.12
8	553232.96	2243032.32
9	553233.07	2243036.84
10	553232.48	2243063.3
11	553237.19	2243063.34
1	553237.53	2243096.41



9	553045.73	2243034.36
1	553045.66	2243049.05
№ п/п	X	Y
1	2	3
:ЗУ39, площадь 2996 кв.м		
1	553320.44	2243066.1
2	553320.2	2243082.36
3	553323.96	2243085.6
4	553323.89	2243089.32
5	553323.35	2243101.25
6	553309.3	2243100.65
7	553298.56	2243100.13
8	553289.41	2243100.21
9	553278.31	2243100.29
10	553277.89	2243089.28
11	553276.29	2243047.37
12	553275.39	2243023.83
13	553275.32	2243018.99
14	553306.29	2243018.95
15	553306.29	2243021.47
16	553307.32	2243046.69
17	553308.3	2243064.82
1	553320.44	2243066.1
:ЗУ11, площадь 2332 кв.м		
1	553467.68	2243063.9
2	553464.58	2243071.83
3	553463.2	2243078.51
4	553459.33	2243092.36
5	553458.13	2243102.53
6	553422.18	2243100.93
7	553422.21	2243100.37
8	553424.34	2243078.23
9	553426.45	2243056.94
10	553427.29	2243048.89
11	553427.17	2243046.09
12	553427.74	2243040.12
13	553468.01	2243044.61
1	553467.68	2243063.9
:ЗУ1, площадь 507 кв.м		
1	552880.84	2243093.16
2	552882.87	2243109.1
3	552853.95	2243114.5
4	552852.93	2243106.05
5	552853.86	2243095.09

№ п/п	X	Y
1	2	3
:ЗУ23, площадь 1725 кв.м		
1	553426.45	2243056.94
2	553424.34	2243078.23
3	553422.21	2243100.37
4	553392.57	2243099.97
5	553392.96	2243093.76
6	553393.47	2243090.04
7	553394.3	2243083.56
8	553395.96	2243073.87
9	553399.69	2243052.29
10	553401.11	2243046.09
11	553402.51	2243038.24
12	553427.74	2243040.12
13	553427.17	2243046.09
14	553427.29	2243048.89
1	553426.45	2243056.94
:ЗУ12, площадь 2203 кв.м		
1	553539.54	2243076.47
2	553533.38	2243097.05
3	553529.89	2243110.62
4	553515.92	2243107.57
5	553512.41	2243109.02
6	553501.46	2243108.21
7	553500.5	2243107.57
8	553502.54	2243091.16
9	553503.83	2243075.75
10	553503.98	2243070.47
11	553504.85	2243062.22
12	553508.28	2243041.97
13	553513.71	2243042.53
14	553532.87	2243048.29
15	553546.74	2243052.53
1	553539.54	2243076.47
:ЗУ25, площадь 1895 кв.м		
1	553340.83	2243123.99
2	553344.61	2243124.71
3	553342.9	2243137.32
4	553339.9	2243152.13
5	553327.86	2243196.32
6	553323.3	2243195.56



1	552880.84	2243093.16
---	-----------	------------

7	553305.25	2243193.6
---	-----------	-----------

8	553317.12	2243122.43
---	-----------	------------

1	553340.83	2243123.99
---	-----------	------------

№ п/п	X	Y
1	2	3
:ЗУ3, площадь 11196 кв.м		
1	553573.46	2243138.28
2	553535.2	2243125.59
3	553497.02	2243117.06
4	553454.79	2243112.74
5	553392.18	2243108.74
6	553346.87	2243106.17
7	553331.43	2243105.25
8	553306.23	2243103.81
9	553205.9	2243102.41
10	553158.4	2243101.61
11	553123.78	2243100.93
12	553072.87	2243100.01
13	553041.83	2243100.89
14	553031.34	2243096.65
15	553001.5	2243099.69
16	552992.09	2243105.65
17	552958.59	2243108.78
18	552898.9	2243115.02
19	552856.83	2243121.63
20	552846.17	2243123.31
21	552804.7	2243129.83
22	552806.92	2243143.64
23	552900.89	2243128.87
24	552960.03	2243122.71
25	553020.11	2243116.5
26	553045.96	2243114.74
27	553056.2	2243119.5
28	553086.2	2243119.5
29	553096.2	2243114.42
30	553205.69	2243116.38
31	553305.58	2243117.78
32	553339.34	2243119.74
33	553347.16	2243120.18
34	553391.37	2243122.71
35	553455.51	2243126.83
36	553473.65	2243128.71
37	553494.39	2243130.83

№ п/п	X	Y
1	2	3

:ЗУ4, площадь 4425 кв.м		
1	553346.87	2243106.17
2	553345.64	2243104.13
3	553345.58	2243103.21
4	553353.11	2243031.32
5	553365.76	2243012.1
6	553384.01	2242993.93
7	553409.45	2242969.87
8	553415.03	2242963.87
9	553422.69	2242955.1
10	553428.21	2242948.09
11	553441.73	2242928.36
12	553457.02	2242898.26
13	553477.23	2242853.26
14	553493.26	2242815.63
15	553481.44	2242811.75
16	553477.02	2242810.27
17	553475.53	2242809.79
18	553466.57	2242832.21
19	553455.93	2242857.03
20	553435.33	2242908.22
21	553426.38	2242929.32
22	553419.12	2242941.97
23	553412.15	2242951.74
24	553404.25	2242961.22
25	553386.99	2242977.52
26	553360.9	2243001.01
27	553356.75	2243006.58
28	553354.82	2243010.26
29	553353.97	2243017.47
30	553345.91	2243014.98
31	553342	2243014.98
32	553341.55	2243026.43
33	553339.09	2243067.42
34	553335	2243100.81
35	553333.44	2243103.93
36	553331.43	2243105.25
1	553346.87	2243106.17



38	553531.13	2243139
39	553571.7	2243152.33
40	553571.87	2243151.13
1	553573.46	2243138.28
№ п/п	X	Y
1	2	3
:ЗУ2, площадь 2513 кв.м		
1	552808.99	2243069.95
2	552814.1	2243118.54
3	552803.14	2243120.18
4	552736.43	2243129.27
5	552766.74	2243081.19
6	552793.08	2243086.08
1	552808.99	2243069.95
:ЗУ7, площадь 660 кв.м		
1	552872.27	2243053.21
2	552874.19	2243063.86
3	552877.51	2243063.62
4	552879.39	2243080.19
5	552852.33	2243082.16
6	552850.29	2243057.78
1	552872.27	2243053.21
:ЗУ13, площадь 2070 кв.м		
1	553500.84	2243140.48
2	553497.65	2243161.66
3	553489.65	2243196
4	553488.43	2243201.16
5	553487.58	2243205.65
6	553461.31	2243203.49
7	553466.38	2243136.36
1	553500.84	2243140.48
:ЗУ15, площадь 833 кв.м		
1	553317.12	2243122.43
2	553305.25	2243193.6
3	553293.11	2243191.88
4	553295.03	2243181.43
5	553295.27	2243180.23
6	553297.8	2243164.86
7	553300.62	2243150.81
8	553302.9	2243137.12
9	553304.28	2243131.79
10	553305.72	2243124.67
11	553305.93	2243123.23

№ п/п	X	Y
1	2	3
:ЗУ36, площадь 1278 кв.м		
1	553399.57	2243216.7
2	553400.48	2243234.79
3	553403.74	2243235.27
4	553412.06	2243236.51
5	553454.28	2243245.52
6	553458.31	2243215.06
7	553449.51	2243218.02
1	553399.57	2243216.7
:ЗУ35, площадь 1153 кв.м		
1	553487.58	2243205.65
2	553486.6	2243212.45
3	553486.18	2243215.06
4	553483.59	2243231.03
5	553480.81	2243247.92
6	553454.28	2243245.52
7	553458.31	2243215.06
8	553461.31	2243203.49
1	553487.58	2243205.65
:ЗУ21, площадь 421 кв.м		
1	552803.14	2243120.18
2	552814.1	2243118.54
3	552845.76	2243113.86
4	552847.64	2243113.58
5	552847.64	2243118.74
6	552846.17	2243123.31
7	552804.7	2243129.83
8	552804.46	2243128.35
1	552803.14	2243120.18
:ЗУ34, площадь 823 кв.м		
1	553571.7	2243152.33
2	553570.76	2243159.89
3	553528.61	2243145.76
4	553500.84	2243140.48
5	553466.38	2243136.36
6	553466.57	2243134.79
7	553469.09	2243131.11



1	553317.12	2243122.43
---	-----------	------------

8	553473.65	2243128.71
9	553494.39	2243130.83
10	553531.13	2243139
1	553571.7	2243152.33

№ п/п	X	Y
1	2	3
:ЗУБ, площадь 6001 кв.м		
1	552964.19	2243029.8
2	552993.56	2243025.71
3	553049.98	2243019.27
4	553066.38	2243017.55
5	553105.04	2243014.98
6	553136.44	2243011.1
7	553155.53	2243009.38
8	553166.09	2243009.38
9	553179.87	2243010.66
10	553193.35	2243013.02
11	553216.2	2243014.3
12	553298.28	2243014.3
13	553333.47	2243013.42
14	553345.91	2243014.98
15	553342	2243014.98
16	553306.11	2243014.3
17	553306.29	2243018.95
18	553275.32	2243018.99
19	553258.19	2243018.67
20	553232.63	2243018.39
21	553232.96	2243032.32
22	553215.27	2243033.12
23	553197.24	2243034.84
24	553197.34	2243038.56
25	553174.76	2243038.32
26	553174.51	2243018.87
27	553162.1	2243017.23
28	553158.97	2243017.27
29	553114.63	2243023.43
30	553112.02	2243023.75
31	553110.65	2243025.23
32	553073.74	2243031.84
33	553045.6	2243032.48
34	553042.54	2243033.44
35	553030.35	2243035.56
36	553023.44	2243036.32
37	552993.94	2243038.6
38	552985.33	2243045.29
39	552939.94	2243051.53

№ п/п	X	Y
1	2	3
46	552853.86	2243095.09
47	552852.93	2243106.05
48	552853.95	2243114.5
49	552855.24	2243118.3
50	552856.83	2243121.63
51	552846.17	2243123.31
52	552847.64	2243118.74
53	552847.64	2243113.58
54	552843.23	2243053.37
55	552870.55	2243048.25
1	552964.19	2243029.8



40	552939.94	2243051.01
41	552904.94	2243052.37
42	552904.46	2243047.21
43	552872.27	2243053.21
44	552850.29	2243057.78
45	552852.33	2243082.16
№ п/п	X	Y
1	2	3
:3У26, площадь 2282 кв.м		
1	553574.61	2243129.47
2	553573.88	2243135.28
3	553573.46	2243138.28
4	553535.2	2243125.59
5	553497.02	2243117.06
6	553454.79	2243112.74
7	553392.18	2243108.74
8	553346.87	2243106.17
9	553345.64	2243104.13
10	553345.58	2243103.21
11	553371.33	2243104.45
12	553371.36	2243102.33
13	553375.56	2243102.49
14	553378.7	2243104.65
15	553392.21	2243105.29
16	553392.57	2243099.97
17	553422.21	2243100.37
18	553422.18	2243100.93
19	553458.13	2243102.53
20	553457.89	2243104.49
21	553477.38	2243105.89
22	553500.5	2243107.57
23	553501.46	2243108.21
24	553512.41	2243109.02
25	553515.92	2243107.57
26	553529.89	2243110.62
27	553558.61	2243116.54
28	553575.24	2243119.38
29	553575.85	2243119.5
30	553574.61	2243129.47
1	553574.61	2243129.47

№ п/п	X	Y
1	2	3
:3У24, площадь 2249 кв.м		
1	553072.87	2243100.01
2	553041.83	2243100.89
3	553031.34	2243096.65
4	553001.5	2243099.69
5	552992.09	2243105.65
6	552958.59	2243108.78
7	552898.9	2243115.02
8	552856.83	2243121.63
9	552855.24	2243118.3
10	552853.95	2243114.5
11	552882.87	2243109.1
12	552895.86	2243106.97
13	552909.24	2243104.85
14	552931.42	2243103.13
15	552945.43	2243101.41
16	552971.72	2243099.25
17	552976.92	2243099.37
18	552980.78	2243099.05
19	552992.72	2243097.81
20	553025.84	2243092.16
21	553025.73	2243090.84
22	553045.9	2243089.84
23	553061.14	2243089.16
24	553067.17	2243088.92
25	553067.16	2243088.16
26	553067.11	2243087.6
27	553077.04	2243087.28
28	553089.21	2243087.48
29	553089.63	2243089.96
30	553107.08	2243091.28
31	553112.71	2243093.2
32	553123.78	2243100.93
1	553072.87	2243100.01



№ п/п	X	Y
1	2	3
:ЗУ9, площадь 1003 кв.м		
1	553123.78	2243100.93
2	553112.71	2243093.2
3	553115.15	2243046.13
4	553116.17	2243041.48
5	553145.42	2243040.8
6	553162.03	2243039.2
7	553169.8	2243035.52
8	553174.76	2243038.32
9	553175.26	2243067.82
10	553169.14	2243068.02
11	553165.82	2243094.36
12	553164.89	2243095.13
13	553164.64	2243099.25
14	553158.4	2243101.61
1	553123.78	2243100.93
15	553164.58	2243047.53
16	553163.89	2243072.27
17	553162.99	2243086.68
18	553162.45	2243095.21
19	553138.5	2243099.05
20	553114.43	2243093.68
21	553116.32	2243046.01
15	553164.58	2243047.53

№ п/п	X	Y
1	2	3
:ЗУ22, площадь 1927 кв.м		
1	553158.4	2243101.61
2	553164.64	2243099.25
3	553164.89	2243095.13
4	553165.82	2243094.36
5	553200.39	2243093.8
6	553199.48	2243073.47
7	553212.81	2243073.15
8	553212.33	2243095.25
9	553237.53	2243096.41
10	553257.86	2243098.17
11	553258.1	2243089.96
12	553277.89	2243089.28
13	553278.31	2243100.29
14	553289.41	2243100.21
15	553298.56	2243100.13
16	553309.3	2243100.65
17	553323.35	2243101.25
18	553323.89	2243089.32
19	553323.96	2243085.6
20	553320.2	2243082.36
21	553320.44	2243066.1
22	553339.09	2243067.42
23	553335	2243100.81
24	553333.44	2243103.93
25	553331.43	2243105.25
26	553306.23	2243103.81
27	553205.9	2243102.41
1	553158.4	2243101.61



№ п/п	X	Y
1	2	3
:ЗУ14, площадь 3328 кв.м		
1	553224.89	2243202.45
2	553225.96	2243202.33
3	553250.59	2243201.08
4	553250.97	2243201.08
5	553263.8	2243200.96
6	553304.82	2243200.52
7	553310.68	2243200.36
8	553311.1	2243200.36
9	553320.47	2243200.52
10	553323.15	2243200.52
11	553324.83	2243200.68
12	553343.36	2243204.21
13	553345.84	2243204.69
14	553374.46	2243208.09
15	553379.27	2243208.41
16	553399.25	2243207.69
17	553399.81	2243207.69
18	553446.11	2243208.97
19	553448.67	2243208.33
20	553450.26	2243206.57
21	553451.31	2243204.29
22	553452.39	2243201.89
23	553452.63	2243201.65
24	553452.99	2243198.88
25	553457.69	2243140.56
26	553457.15	2243132.47
27	553455.51	2243126.83
28	553473.65	2243128.71
29	553469.09	2243131.11
30	553466.57	2243134.79
31	553466.38	2243136.36
32	553461.31	2243203.49
33	553458.31	2243215.06
34	553449.51	2243218.02
35	553399.57	2243216.7
36	553379.13	2243217.42
37	553373.62	2243217.06
38	553344.47	2243213.57

№ п/п	X	Y
1	2	3
46	553251.04	2243210.09
47	553233.32	2243210.81
48	553226.41	2243211.29
49	553223.23	2243211.53
50	553210.94	2243213.37
51	553196.08	2243216.5
52	553186.42	2243219.06
53	553185.22	2243219.46
54	553180.05	2243221.18
55	553168.81	2243224.94
56	553165.19	2243227.1
57	553172.57	2243216.18
58	553175.54	2243213.41
59	553177.49	2243212.57
60	553193.53	2243207.85
61	553194.55	2243207.61
1	553224.89	2243202.45



39	553341.68	2243213.05
40	553323.15	2243209.53
41	553320.44	2243209.33
42	553310.95	2243209.37
43	553305.72	2243209.53
44	553305	2243209.53
45	553263.89	2243209.97
№ п/п	X	Y
1	2	3
:ЗУ5, площадь 3661 кв.м		
1	552808.84	2243155.53
2	552812.33	2243148.93
3	552817.73	2243147.68
4	552818.93	2243146.6
5	552825.93	2243145.24
6	552846.8	2243142
7	552854.4	2243141.8
8	552858.48	2243137
9	552870.34	2243134.59
10	552884.25	2243131.91
11	552898.42	2243130.67
12	552898.62	2243134.51
13	552908.79	2243133.67
14	552908.4	2243129.19
15	552924.07	2243128.15
16	552957.6	2243126.19
17	552957.79	2243130.27
18	552959.75	2243130.19
19	552961.25	2243128.63
20	552964.55	2243128.03
21	552984.43	2243125.59
22	553005.37	2243123.27
23	553013.28	2243123.71
24	553018.82	2243118.54
25	553035.15	2243117.54
26	553045.82	2243120.74
27	553046.08	2243128.19
28	553057.99	2243138.08
29	553066.87	2243127.95
30	553078.88	2243127.03
31	553089.41	2243126.19
32	553089.36	2243119.14
33	553100.08	2243119.86
34	553099.75	2243126.83

№ п/п	X	Y
46	553190.88	2243127.31
47	553190.8	2243128.43
48	553196.08	2243126.03
49	553202.4	2243123.83
50	553209.3	2243122.07
51	553209.42	2243120.7
52	553215.99	2243121.06
53	553215.92	2243121.99
54	553220.95	2243122.43
55	553226.99	2243123.67
56	553258.37	2243124.35
57	553258.31	2243129.43
58	553266.62	2243129.55
59	553266.74	2243127.43
60	553272.48	2243127.55
61	553272.63	2243123.91
62	553273.86	2243122.71
63	553282.91	2243122.99
64	553285.61	2243122.99
65	553305.93	2243123.23
66	553317.12	2243122.43
67	553340.83	2243123.99
68	553344.61	2243124.71
69	553366.23	2243125.63
70	553398.08	2243128.87
71	553430.61	2243132.31
72	553451.79	2243134.15
73	553451.22	2243140.04
74	553457.69	2243140.56
75	553457.15	2243132.47
76	553455.51	2243126.83
77	553391.37	2243122.71
78	553347.16	2243120.18
79	553339.34	2243119.74
80	553305.58	2243117.78
81	553205.69	2243116.38



35	553105.54	2243126.87
36	553105.21	2243120.34
37	553106.86	2243120.26
38	553114.28	2243123.03
39	553114.79	2243121.1
40	553124.52	2243120.66
41	553135.23	2243120.78
42	553151.69	2243121.54
43	553181.11	2243121.22
44	553180.95	2243123.15
45	553191.24	2243123.03
№ п/п	X	Y
1	2	3
:ЗУ41, площадь 4074 кв.м		
1	553575.24	2243119.38
2	553580.87	2243063.74
3	553570.38	2243056.62
4	553566.72	2243055.78
5	553567.32	2243051.13
6	553549.38	2243046.25
7	553546.74	2243052.53
8	553532.87	2243048.29
9	553513.71	2243042.53
10	553508.28	2243041.97
11	553504.85	2243062.22
12	553503.98	2243070.47
13	553499.16	2243069.55
14	553467.68	2243063.9
15	553468.01	2243044.61
16	553427.74	2243040.12
17	553402.51	2243038.24
18	553404.43	2243025.39
19	553386.62	2243023.27
20	553385.93	2243032.56
21	553353.11	2243031.32
22	553365.76	2243012.1
23	553437.23	2243023.99
24	553532.27	2243033.04
25	553548.55	2243037.48
26	553565.73	2243048.93
27	553566.93	2243049.77
28	553583.35	2243060.66
29	553577.77	2243104.65

82	553096.2	2243114.42
83	553086.2	2243119.5
84	553056.2	2243119.5
85	553045.96	2243114.74
86	553020.11	2243116.5
87	552960.03	2243122.71
88	552900.89	2243128.87
89	552806.92	2243143.64
90	552806.99	2243144.12
91	552808.54	2243153.73
1	552808.84	2243155.53
№ п/п	X	Y
1	2	3
:ЗУ42, площадь 6480 кв.м		
1	553493.26	2242815.63
2	553503.6	2242819.08
3	553464.61	2242915.99
4	553476.48	2242920.47
5	553484.58	2242925
6	553485.94	2242928.52
7	553483.59	2242936.69
8	553479.51	2242944.89
9	553474.61	2242951.34
10	553470.53	2242955.26
11	553464.52	2242960.58
12	553454.61	2242969.35
13	553443.02	2242986.68
14	553442.15	2242989.33
15	553439.15	2242998.25
16	553437.23	2243007.26
17	553437.23	2243023.99
18	553365.76	2243012.1
19	553384.01	2242993.93
20	553409.45	2242969.87
21	553415.03	2242963.87
22	553422.69	2242955.1
23	553428.21	2242948.09
24	553441.73	2242928.36
25	553457.02	2242898.26
26	553477.23	2242853.26
1	553493.26	2242815.63



30	553575.85	2243119.5
1	553575.24	2243119.38
31	553577.98	2243100.89
32	553577.72	2243101.13
33	553577.47	2243100.89
34	553577.72	2243100.61
31	553577.98	2243100.89
№ п/п	X	Y
1	2	3
:ЗУ40, площадь 16309 кв.м		
1	553105.99	2243140.16
2	553109.56	2243186.15
3	553112.32	2243186.07
4	553119.18	2243185.59
5	553119.27	2243188.36
6	553135.69	2243188.28
7	553135.92	2243198.64
8	553149.78	2243198.44
9	553149.78	2243195.56
10	553175.96	2243194.36
11	553227.79	2243195.64
12	553227.59	2243192.96
13	553250.23	2243193.64
14	553250.49	2243189.44
15	553261.77	2243190.32
16	553268.94	2243190.08
17	553293.11	2243191.88
18	553305.25	2243193.6
19	553323.3	2243195.56
20	553327.86	2243196.32
21	553361.74	2243197.44
22	553388.79	2243197.64
23	553424.97	2243197.32
24	553445.33	2243198.2
25	553452.99	2243198.88
26	553452.63	2243201.65
27	553452.39	2243201.41
28	553452.14	2243201.65
29	553452.39	2243201.89
30	553451.31	2243204.29
31	553450.26	2243206.57
32	553448.67	2243208.33

№ п/п	X	Y
1	2	3
46	553263.8	2243200.96
47	553250.97	2243201.08
48	553250.59	2243201.08
49	553225.96	2243202.33
50	553224.89	2243202.45
51	553194.55	2243207.61
52	553193.53	2243207.85
53	553177.49	2243212.57
54	553175.54	2243213.41
55	553172.57	2243216.18
56	553165.19	2243227.1
57	553157.61	2243231.71
58	553141.95	2243241.96
59	553134.24	2243245.12
60	553123.72	2243248.04
61	553124.02	2243246.56
62	553129.48	2243220.9
63	553094.73	2243213.25
64	553066.71	2243207.09
65	553051.34	2243256.69
66	553050.73	2243258.41
67	553038.08	2243257.93
68	553017.16	2243255.37
69	553000.11	2243252.8
70	552989.92	2243248.92
71	552973.4	2243241.24
72	552962.58	2243233.55
73	552951.94	2243224.38
74	552935.9	2243211.37
75	552932.05	2243208.61
76	552921.59	2243207.89
77	552897.6	2243213.17
78	552893.04	2243214.17



33	553446.11	2243208.97
34	553399.81	2243207.69
35	553399.25	2243207.69
36	553379.27	2243208.41
37	553374.46	2243208.09
38	553345.84	2243204.69
39	553343.36	2243204.21
40	553324.83	2243200.68
41	553323.15	2243200.52
42	553320.47	2243200.52
43	553311.1	2243200.36
44	553310.68	2243200.36
45	553304.82	2243200.52
№ п/п	X	Y
1	2	3
92	552895.9	2243206.85
93	552895.54	2243205.53
94	552892.92	2243192.64
95	552931.28	2243184.19
96	552931.46	2243187.67
97	552968.57	2243183.55
98	552970.47	2243197.76
99	552993.71	2243193.52
100	553001.62	2243191.68
101	553002.21	2243166.14
102	553005.33	2243146.24
103	553013.77	2243142.52
104	553014.4	2243146.16
105	553016.98	2243155.81
106	553017.27	2243159.41
107	553016.92	2243170.54
108	553017.82	2243184.11
109	553029.98	2243181.75
110	553039.03	2243181.19
111	553047.35	2243180.67
112	553052.6	2243180.63
113	553053.49	2243172.26
114	553068.28	2243172.18
115	553079.66	2243171.9
116	553079.87	2243184.23
117	553096.2	2243184.55
118	553098.1	2243152.93
119	553100.08	2243146.24

79	552864.14	2243220.54
80	552852.83	2243222.02
81	552850.26	2243222.34
82	552840.8	2243223.1
83	552829.42	2243225.82
84	552820.51	2243228.39
85	552818.6	2243218.38
86	552817.66	2243213.41
87	552816.44	2243202.93
88	552830.89	2243210.69
89	552866.75	2243209.05
90	552867.49	2243211.81
91	552868	2243212.97
№ п/п	X	Y
1	2	3
132	552879.31	2243211.17
133	552879.57	2243210.93
130	552879.81	2243211.17
134	553100.53	2243188.88
135	553101.04	2243192.4
136	553100.5	2243192.4
137	553100.02	2243188.88
134	553100.53	2243188.88
138	553048.18	2243203.89
139	553047.92	2243204.13
140	553047.67	2243203.89
141	553047.92	2243203.65
138	553048.18	2243203.89
142	553275.42	2243195.28
143	553275.17	2243195.52
144	553274.91	2243195.28
145	553275.17	2243195.04
142	553275.42	2243195.28
146	553395.69	2243199.72
147	553395.44	2243199.96
148	553395.18	2243199.72
149	553395.44	2243199.48
146	553395.69	2243199.72



1	553105.99	2243140.16
120	553012.03	2243214.13
121	553011.79	2243214.37
122	553011.54	2243214.13
123	553011.79	2243213.85
120	553012.03	2243214.13
124	552930.47	2243184.75
125	552930.92	2243188.36
126	552933.26	2243188.44
127	552934.45	2243198.72
128	552898.81	2243205.33
129	552896.26	2243192.52
124	552930.47	2243184.75
130	552879.81	2243211.17
131	552879.57	2243211.41

150	553332.32	2243197.44
151	553332.06	2243197.68
152	553331.82	2243197.44
153	553332.06	2243197.2
150	553332.32	2243197.44



Приложение 2. Ведомость координат поворотных точек границ красных линий

Таблица 5

№ п/п	X	Y
1	2	3
1	552804.71	2243129.83
2	552846.16	2243123.31
3	552856.85	2243121.63
4	552898.9	2243115.02
5	552958.59	2243108.78
6	552992.09	2243105.65
7	553001.5	2243099.69
8	553031.34	2243096.65
9	553041.83	2243100.85
10	553072.88	2243100.01
11	553123.78	2243100.93
12	553158.39	2243101.57
13	553205.89	2243102.41
14	553306.22	2243103.81
15	553331.44	2243105.25
16	553333.46	2243103.93
17	553335.02	2243100.81
18	553339.1	2243067.43
19	553341.54	2243026.43
20	553342.01	2243014.99
21	553345.91	2243014.99
22	553353.97	2243017.47
23	553354.82	2243010.26
24	553356.74	2243006.58
25	553360.9	2243001.02
26	553387	2242977.52
27	553404.24	2242961.23
28	553412.15	2242951.74
29	553419.11	2242941.97
30	553426.37	2242929.32
31	553435.33	2242908.23
32	553455.95	2242857.03
33	553466.57	2242832.21
34	553475.53	2242809.79
35	553493.26	2242815.64
36	553477.24	2242853.26
37	553457.01	2242898.26
38	553441.74	2242928.32
39	553428.2	2242948.1



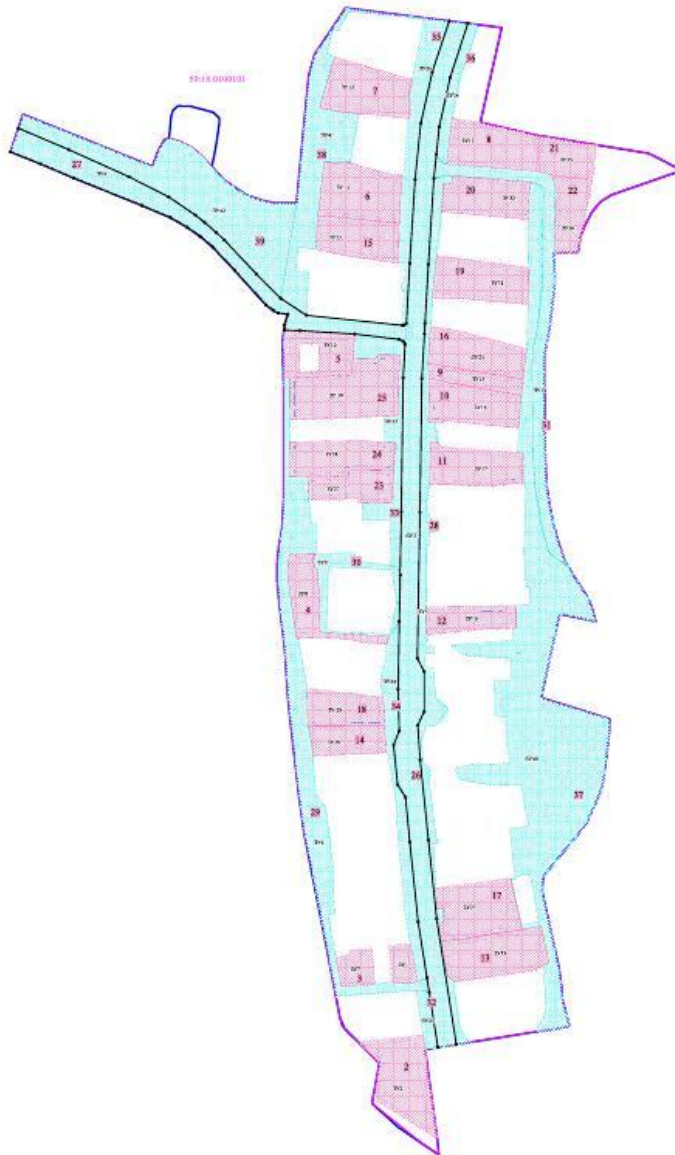
40	553422.68	2242955.1
41	553415.03	2242963.87
42	553409.45	2242969.87
43	553384	2242993.93
44	553365.76	2243012.1
45	553353.13	2243031.32
46	553345.58	2243103.21
47	553345.64	2243104.13
48	553346.87	2243106.17
49	553392.22	2243108.74
50	553454.79	2243112.74
51	553497.03	2243117.06
52	553535.2	2243125.59
53	553573.46	2243138.28
54	553571.7	2243152.33
55	553531.13	2243139
56	553494.39	2243130.83
57	553473.67	2243128.71
58	553455.53	2243126.83
59	553391.37	2243122.71
60	553347.15	2243120.18
61	553339.34	2243119.74
62	553305.58	2243117.78
63	553205.68	2243116.38
64	553096.22	2243114.42
65	553086.19	2243119.5
66	553056.2	2243119.5
67	553045.95	2243114.74
68	553020.1	2243116.5
69	552960.03	2243122.71
70	552900.9	2243128.87
71	552806.91	2243143.64
1	552804.71	2243129.83



ГРАФИЧЕСКАЯ ЧАСТЬ



ЧЕРТЕЖ МЕЖЕВАНИЯ
 территории кадастрового квартала 59:18:0100101 в д.Константиновка
 М 1:2000



Условные обозначения

	границы обремененных участков
	границы земельных участков
	границы земель сельскохозяйственного назначения
	линии регулирования оседлости
	границы обремененных участков с кадастровыми данными
	границы обремененных участков

5-2021-034				
Первомайский край, с/п. Добрынский, д. Константиновка				
№	Лист	Итого	Листов	Лист
Проект межевания территории Гродыфская часть				Листы
				№
				1
				1
Чертеж масштабом М 1:2000				

МАТЕРИАЛЫ ПО ОБОСНОВАНИЮ
проекта межевания территории
КАДАСТРОВОГО КВАРТАЛА 59:18:0100101
д. Константиновка г.о. Добрянский Пермского
края

Том 2

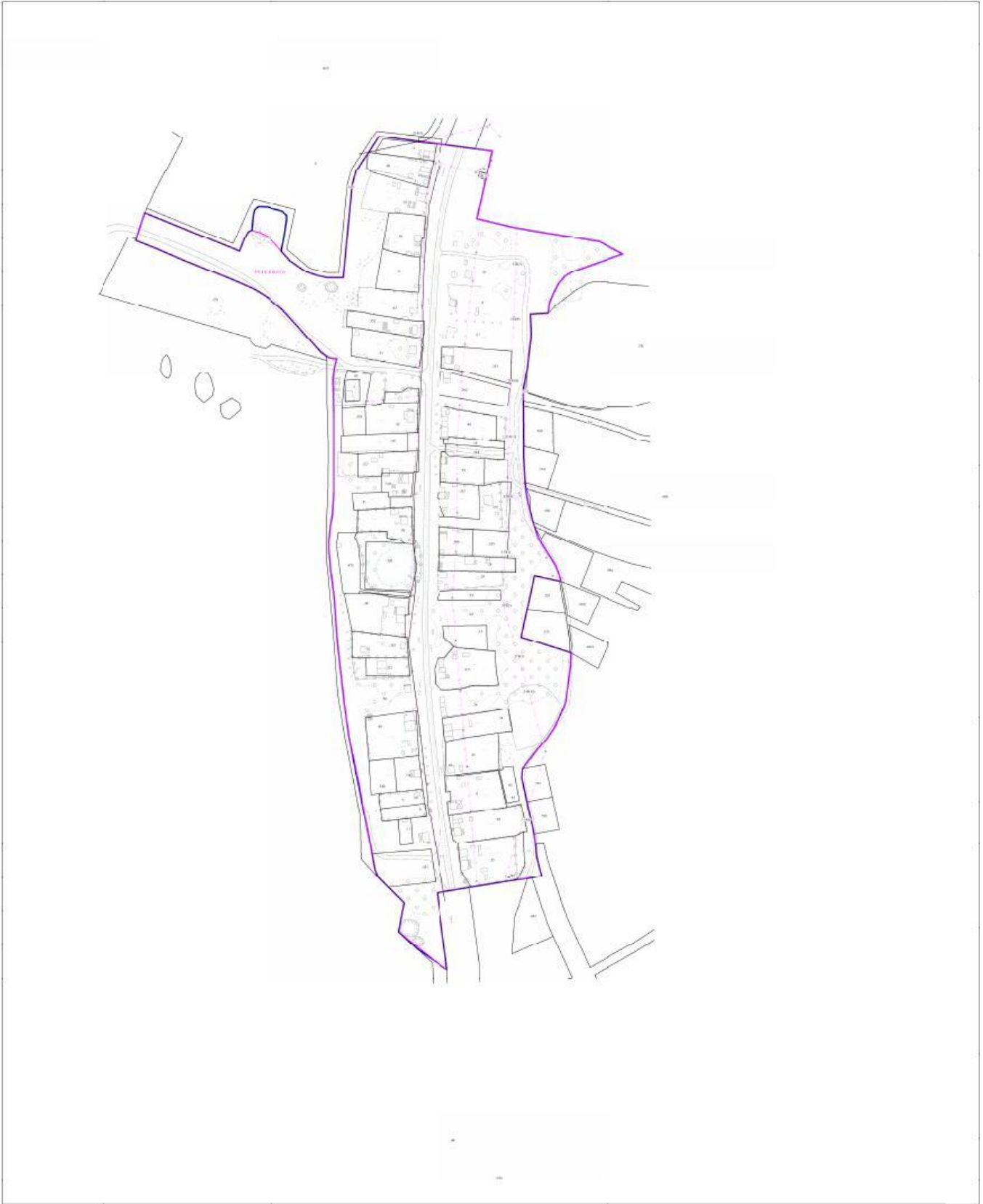
Согласовано		
Разработал		

Взам.лев.№	
Подп. И дата	
Инв. № подл.	

						<i>3-2021-ПМ</i>			
Изм.	Кол.уч	Лист	№ док.	Подпись	Дата				
						Проект межевания территории кадастрового квартала 59:18:0100101	Стадия	Лист	Листов
							ПМ	1	5
Исполнитель	Седегов П.А.					ИП Седегов П.А.			



**Чертёж границ существующих земельных участков
территории кадастрового квартала 59:18:0100101 в д.Константиновка
М 1:2000**

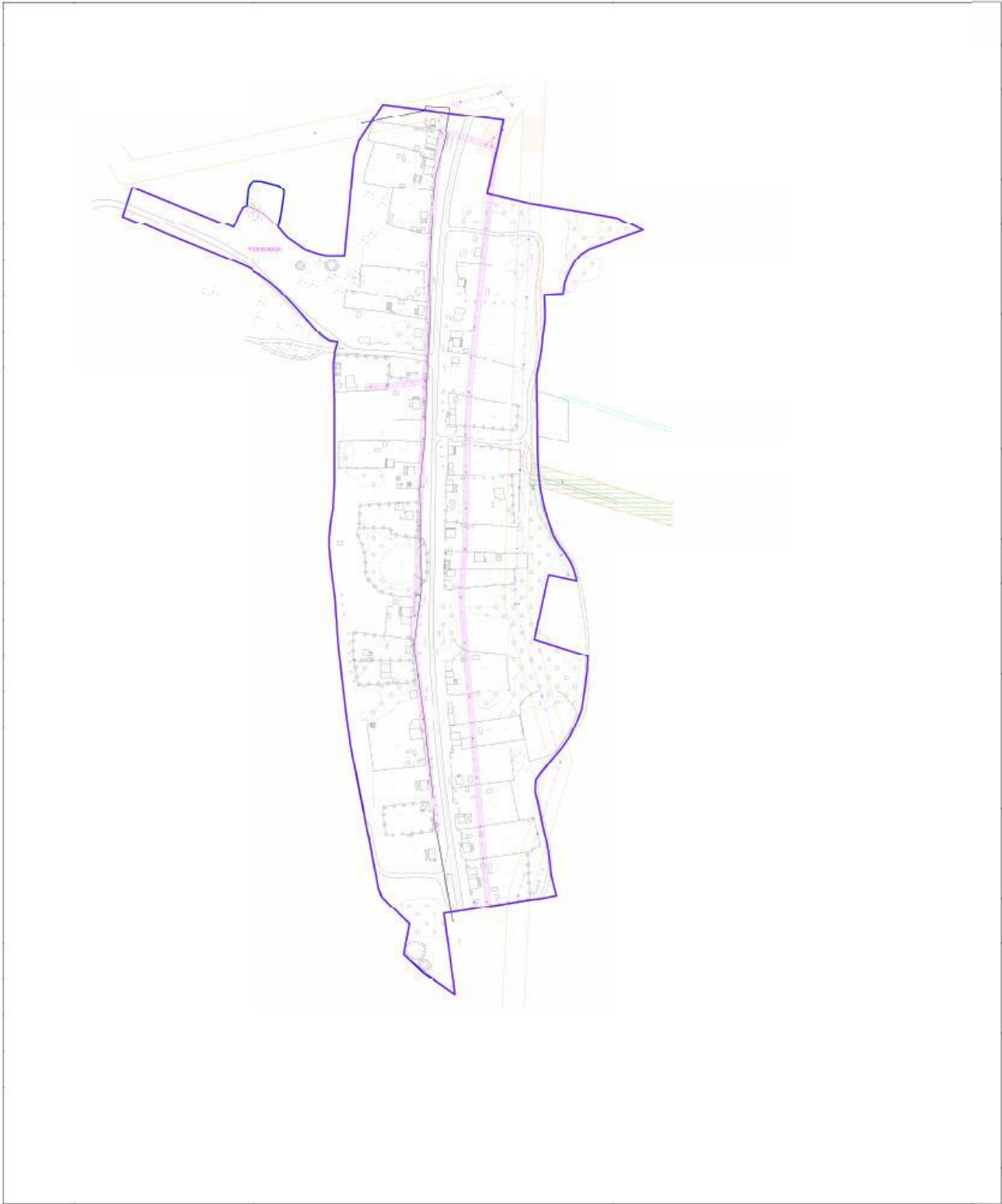


Условные обозначения

	границы существующих земельных участков
	граница кадастрового квартала
	граница кадастрового участка

					3-2021-ИМ		
					Перский край, г.о. Добрянский, д. Константиновка		
№	Дата	Жизненный цикл	Вид	Деталь	Проект землеустройства территории Подпунктовый план		
					Состояние	Дата	Листы
					ИМ	1	1
Исполнитель	И.О.Сидорова				Чертёж границ существующих земельных участков М 1:2000		

**Чертеж границ зон с особыми условиями использования территорий
территории кадастрового квартала 59:18:0100101 в д.Константиновка
М 1:2000**

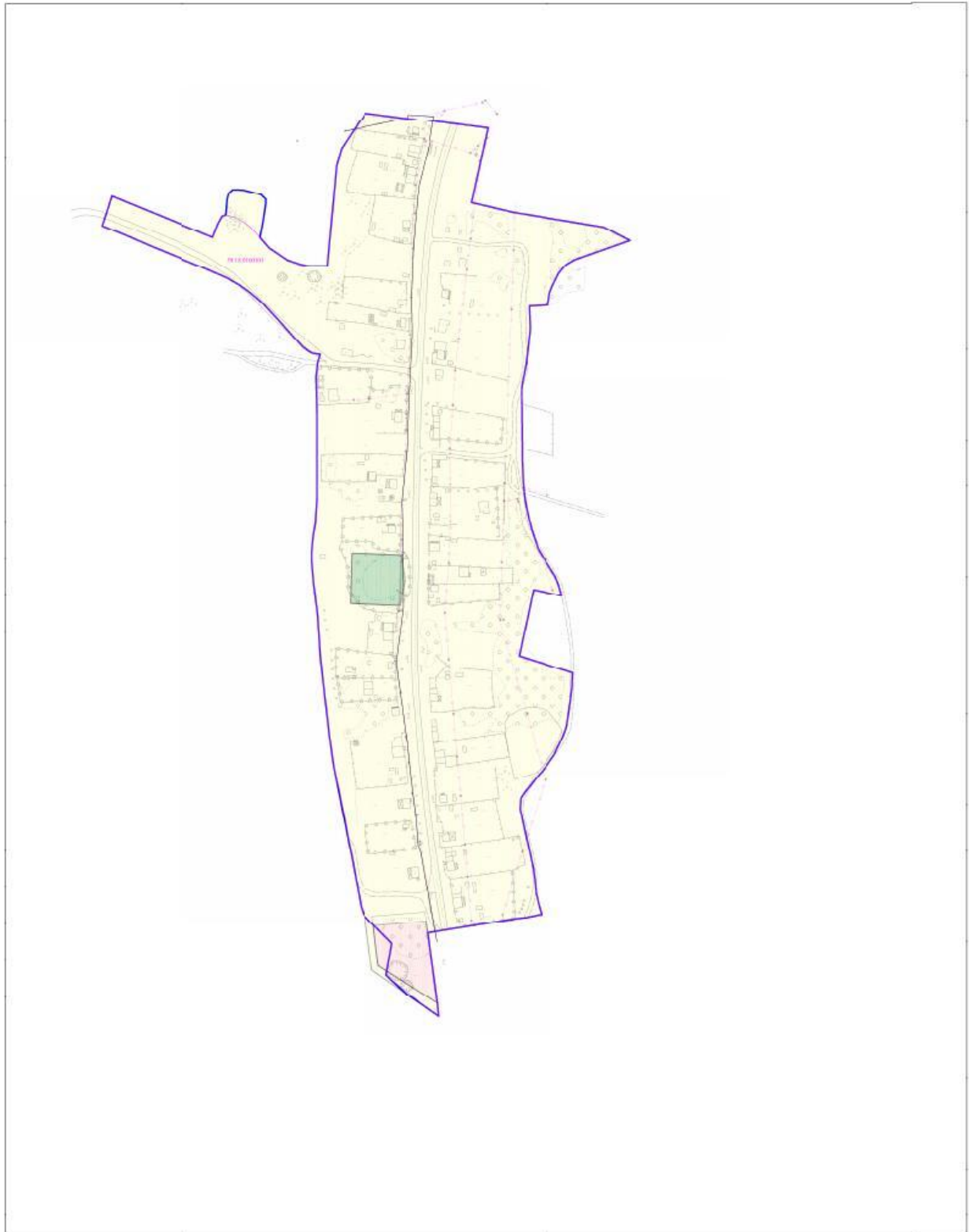


Условные обозначения

- граница кадастрового квартала
- граница населенного пункта
- граница зоны с особыми условиями использования территории 59:18-6.935 (Охранная зона ВЛ-10кВ ф.Н. Задолгое от ПС Лунежская)
- граница зоны с особыми условиями использования территории 59:18-6.886 (Охранная зона ВЛ-0,4кВ Ф.1 от ТП-10351)
- граница зоны с особыми условиями использования территории 59:18-6.314 (Охранная зона ВЛ 0,4 кВ от ТП 105)
- граница зоны с особыми условиями использования территории 59:18-6.105 (Охранная зона ВЛ-10 кВ от ПС 110/10 кВ Лунежская ф. Н.Задолгое)

3-2021-ПМ					
Перский край, г.о. Добрянский, д. Константиновка					
Проект межевания территории Подобъектная часть				Страна	Дата
				ИПМ	1
Чертеж границ зон с особыми условиями использования территорий М 1:2000					

**Чертёж градостроительного зонирования
территории кадастрового квартала 59:18:0100101 в д.Константиновка
М 1:2000**



Условные обозначения

	- граница кадастрового квартала
	- граница населенного пункта
	- объект социального, коммунально-бытового назначения (ОС)
	- граница территориальной зоны парков, садов (ПЗ)
	- граница территориальной зоны усадебной застройки (ЗУ)

					3-2021-ПМ		
					Перский край, г.о. Добрянский, д. Константиновка		
№	Дата	Жилое	Время	Дет.	Проект землеустройства территории Подписанная часть		
					Состав	Дет.	Всего
					ПМ	1	1
					Чертёж границ градостроительного зонирования М 1:2000		